





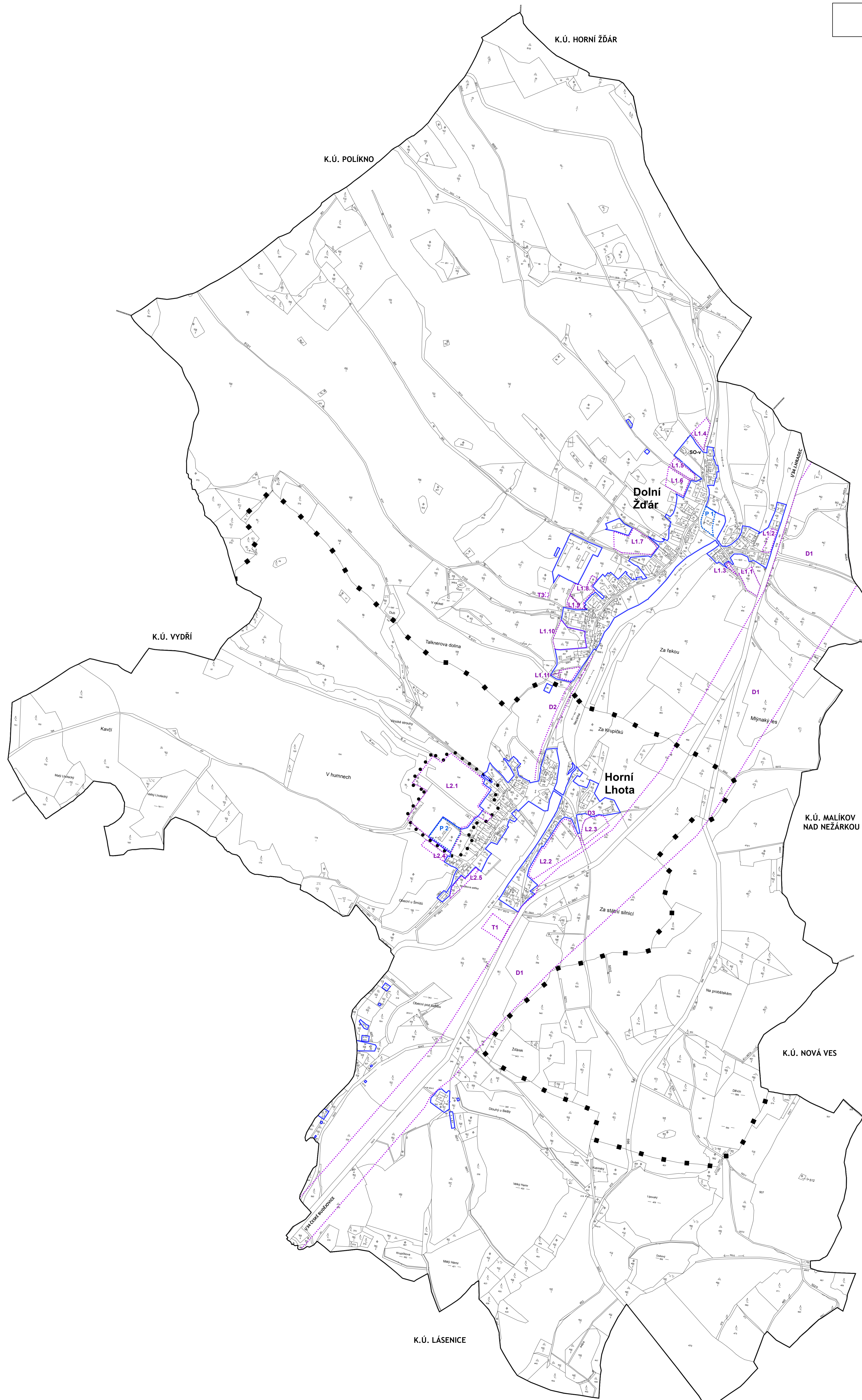


ÚP DOLNÍ ŽĎÁR

LEGENDA

-  HRANICE ŘEŠENÉHO ÚZEMÍ
-  HRANICE KATASTRÁLNÍHO ÚZEMÍ
-  HRANICE ZASTAVĚNÉHO ÚZEMÍ K 1.5.2007
-  HRANICE ZASTAVITELNÝCH PLOCH
-  HRANICE PLOCH, VE KTERÝCH JE ULOŽENO PROVĚŘENÍ ZMĚN ÚZEMNÍ STUDII
-  HRANICE PLOCH PŘESTAVBY



ZÁZNAM O ÚČINNOSTI	
Správní orgán, který územní plán vydal:	Pořizovatel:
Zastupitelstvo obce Dolní Žďár	Městský úřad Jindřichův Hradec Odbor výstavby a ÚP
Číslo jednací:	Oprávněná úřední osoba pořizovatele:
ÚP 66417/2010/Pb	Jméno a příjmení: Ivana Pfiřilová
Datum vydání:	Funkce:
	Referent odboru výstavby a ÚP
Datum nabytí účinnosti:	Podpis:
	Otsk úředního razítka

Příloha č.1 Opatření obecné povahy

DOLNÍ ŽĎÁR ÚZEMNÍ PLÁN

PROJEKTANT	ING.ARCH.ZUZANA HUDCOVÁ NA HRADBÁCH 52 / I, JINDŘICHŮV HRADEC IČO 134 98 592, ČKA 00423		
SPOLUPRÁCE	ING. JOSEF HRODĚJ, MGR.VÁCLAV NOVÁK,VVP JOSEF PRINC, ALCEDO ING.RŮŽIČKA, ING.K.GDULOVÁ, WAYPROJECT J.HRADEC		
OBSAH	VÝKRES ZÁKLADNÍHO ČLENĚNÍ ÚZEMÍ		
MĚŘÍTKO	1 : 5 000	DATUM	XI/2010 Č.VÝKRESU 1